


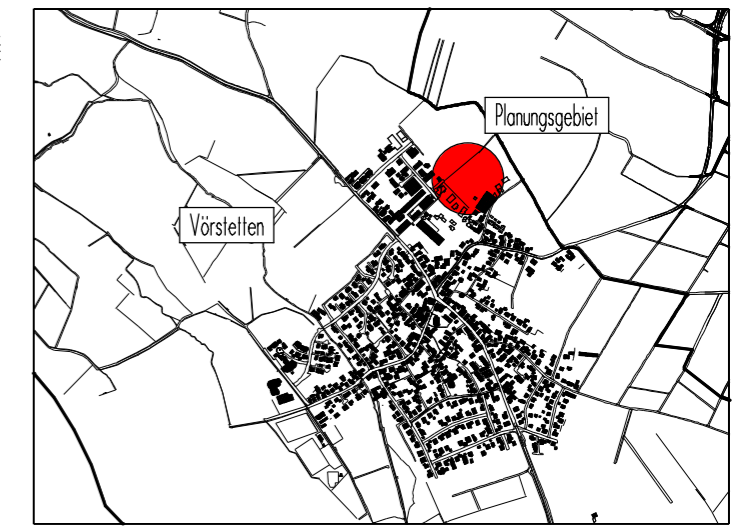


# Gemeinde Vörstetten

## Bebauungsplan Grub 2 Abgrenzungsplan

M 1 : 1000

-  Grenze des Planungsgebietes
-  GE - Gewerbefläche
-  MI - Mischbaufläche



Übersichtsplan M 1 : 25 000



Vörstetten, den 10. März 2008

Für die Gemeinde:

Planung:

Gemeindeverwaltungsverband  
Denzlingen-Vörstetten-Reute  
- Verbandsbauamt -

Beck, Bürgermeister

Krapp, Verbandsbaumeister



H/B = 297.0 / 420.0 (0.12m<sup>2</sup>)