

SCHNITT A-A

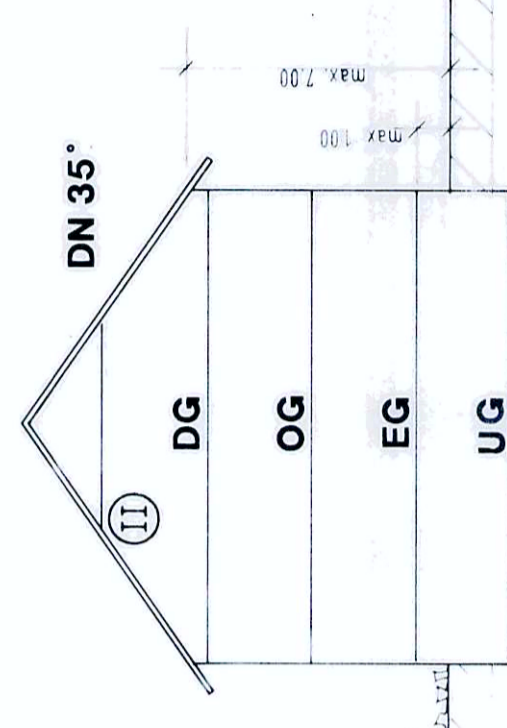
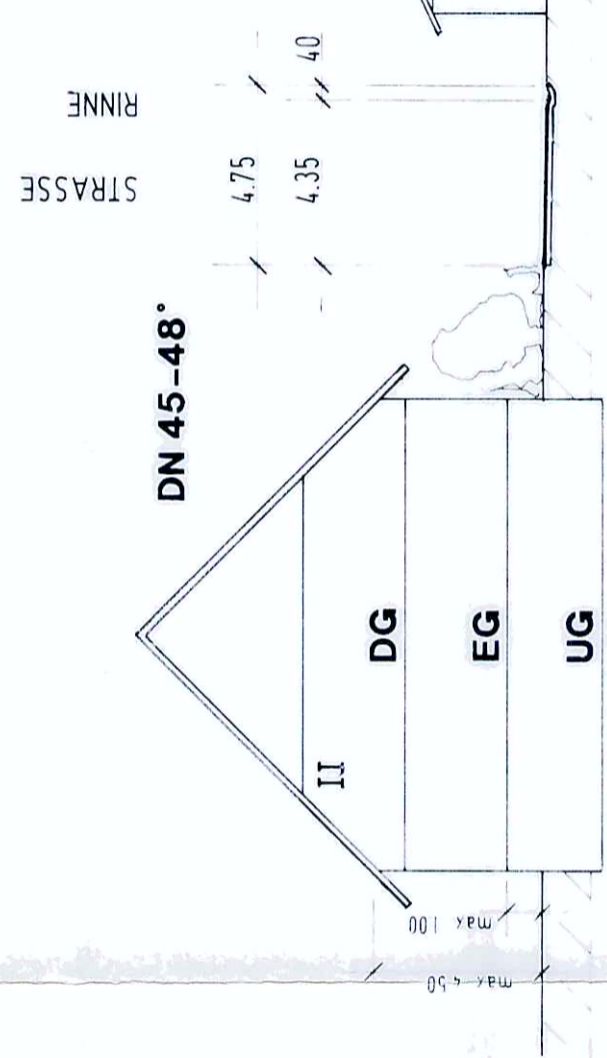
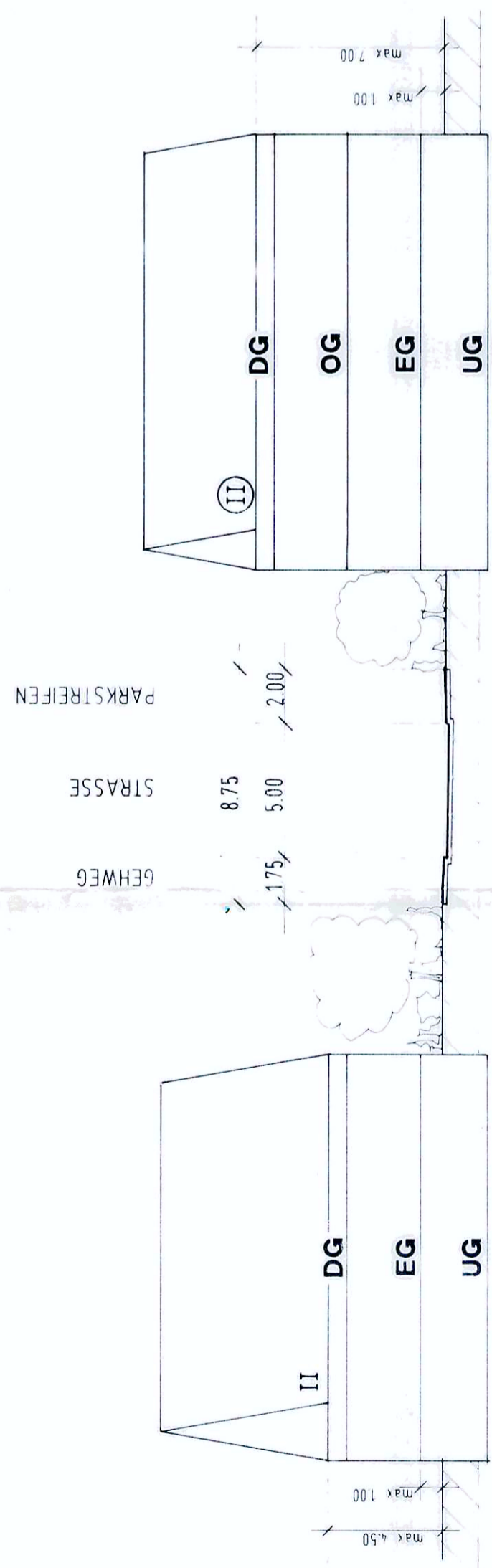
SCHNITT B-B

IM GOTTESACKER

ANLIEGERSTRASSE

BEST. GELÄNDE +209,20 ü NN

MITTL. GRUNDWASSERSTAND +207,85 ü NN



GEMEINDE  
VÖRSTETTEN

BEBAUUNGSPLAN BRÜHL  
SCHNITT A-A, B-B M 1:200

VÖRSTETTEN, DEN 15. JUNI 1992

FÜR DIE GEMEINDE:

PLANUNG:  
GEMEINDEVERWALTUNGSVERBAND  
DENZLINGEN-VÖRSTETTEN-REUTE  
-VERBANDBAUAMT-

BECK, BÜRGERMEISTER

SEITZ, OBERBAURAT